



2014 AC MINDS 1000km Touring Route 1

安全運転で
お願いします!

今回の目的地は長野県蓼科温泉です。東名高速から世界文化遺産の富士山を時計周りにぐるっとまわって河口湖へ。清里・八ヶ岳高原・蓼科と進みます。2日目はビーナスラインから美ヶ原高原へ。天空の絶景をお楽しみ下さい。

時間や距離はあくまでも目安としてお考え下さい。
白文字黒帯が休憩ポイントです。
余裕を持った運転を心がけましょう。

凡例) 大きい時間は到達予想時間、その下はポイント間のおよその時間と距離、totalはそこまでの総走行距離を示しています。

5/24 6:30 集合「東名高速・赤塚PA上り」

ACから約27.2km

① 07:00 5/24 行きルート出発「赤塚PA上り」

11分 17.5km 東名高速

② 07:11 「三ヶ日JCT」直進・旧東名高速へ

54分 83.0km 東京方面右側車線

③ 08:05 休憩「日本坂PA」 出発8:40 total:127.7km

15分 24.9km 奥側の駐車場へ

④ 08:55 「清水JCT」左車線へ

3分 4.4km 新東名方面

⑤ 08:58 「新清水JCT」右車線へ

15分 23.0km 新東名・東京方面

⑥ 09:13 「新富士IC」左方向出口

37分 29.4km 料金所を出てすぐ分岐右方向、西富士道路・富士宮方面

国道139 朝霧高原方面

⑦ 09:50 休憩「道の駅 朝霧高原」 出発10:20 total:209.4km

18分 13.6km 右折レーン有 奥の第2駐車場へ

⑧ 10:38 「西湖方面」信号無し交差点を左方向

12分 8.4km 県道21 青看板有 湖北ビューライン(河口湖西湖ライン)

⑨ 10:50 「止まれ標識」つきあたり交差点を右折

4分 2.6km 県道710 青看板 富士吉田方面

⑩ 10:54 「小海」信号交差点を左折

7分 2.0km(信号待ち有) 県道714

⑪ 11:01 「乳ヶ崎南」信号交差点を右折

2分 0.9km 県道707

⑫ 11:03 昼食A「甲州ほうとう 小作 河口湖店」 出発12:20 total:236.9km

1分 0.5km total:139.7km左手、駐車場は50台程度。人気店の為、

混雑の場合はこの先のレストラン街道をお勧めします。

⑬ (12:21) 「陸橋手前交差点」を左方向

4分 2.0km 左車線 中央自動車道・東富士五湖道路方面 常時左折可

⑭ (12:25) 昼食B「国道139沿いレストラン街道」 出発12:25

3分 1.3km この辺りによりどりみどりの店舗が沢山有。

食事後は国道139を左方向へ

⑮ 12:28 「上宿」信号交差点を左折

3分 1.1km 左車線は左折専用、国道137

⑯ 12:31 「金鳥居」信号交差点を左折

11分 4.3km 国道137

⑰ 12:42 休憩「県営湖岸駐車場」 出発13:00 total:246.3km

3分 1.8km 河口湖岸の無料駐車場。食事ではくれた方はここで集合。

⑱ 13:03 「河口湖大橋北」信号交差点を右折

29分 21.2km 国道137 リニアモーターカーの軌道の下を通ります。

⑳ 13:32 「中央道 一宮御坂IC」左方向 高速入口

14分 22.5km 制限速度は80km/h ご注意ください。

㉑ 13:46 休憩「双葉SA」 出発14:15 total:291.8km

8分 13.6km 高速を下りてからGS少なめなので早めの給油をお勧めします。

㉒ 14:23 「須玉IC」左方向 高速出口

31分 23.5km 出口すぐ「須玉IC入口」交差点を右折 清里・白州方面 国道141

㉓ 14:54 「野辺山高原・JR鉄道最高地点の看板」丁字交差点を右折

2分 1.8km 信号なし右折レーン有「野辺山宇宙・電波観測所の看板」の200m位先

㉔ 14:56 「止まれ標識」丁字路交差点を右折

2分 1.3km JR八ヶ岳線踏切注意 鋭角なので積車は野辺山駅の方を迂回

㉕ (14:58) 休憩「野辺山宇宙電波観測所」 出発15:42

1分 0.6km 45m電波望遠鏡等が無料で見学可能。見学には40分以上かかります。

選択式休憩予定地、山が見えない場合はこちらがお勧め

㉖ 14:59 「信号なし」十字交差点を右折

2分 1.1km 平沢地区・胴塚・獅子岩 方面

㉗ 15:01 休憩「野辺山高原 平沢峠」 出発15:40 total:333.7km

2分 1.1km 右手にトイレ・駐車場の看板有り 晴れたら八ヶ岳が一望できる絶景ポイント

㉘ 15:42 「信号なし」十字交差点を左折

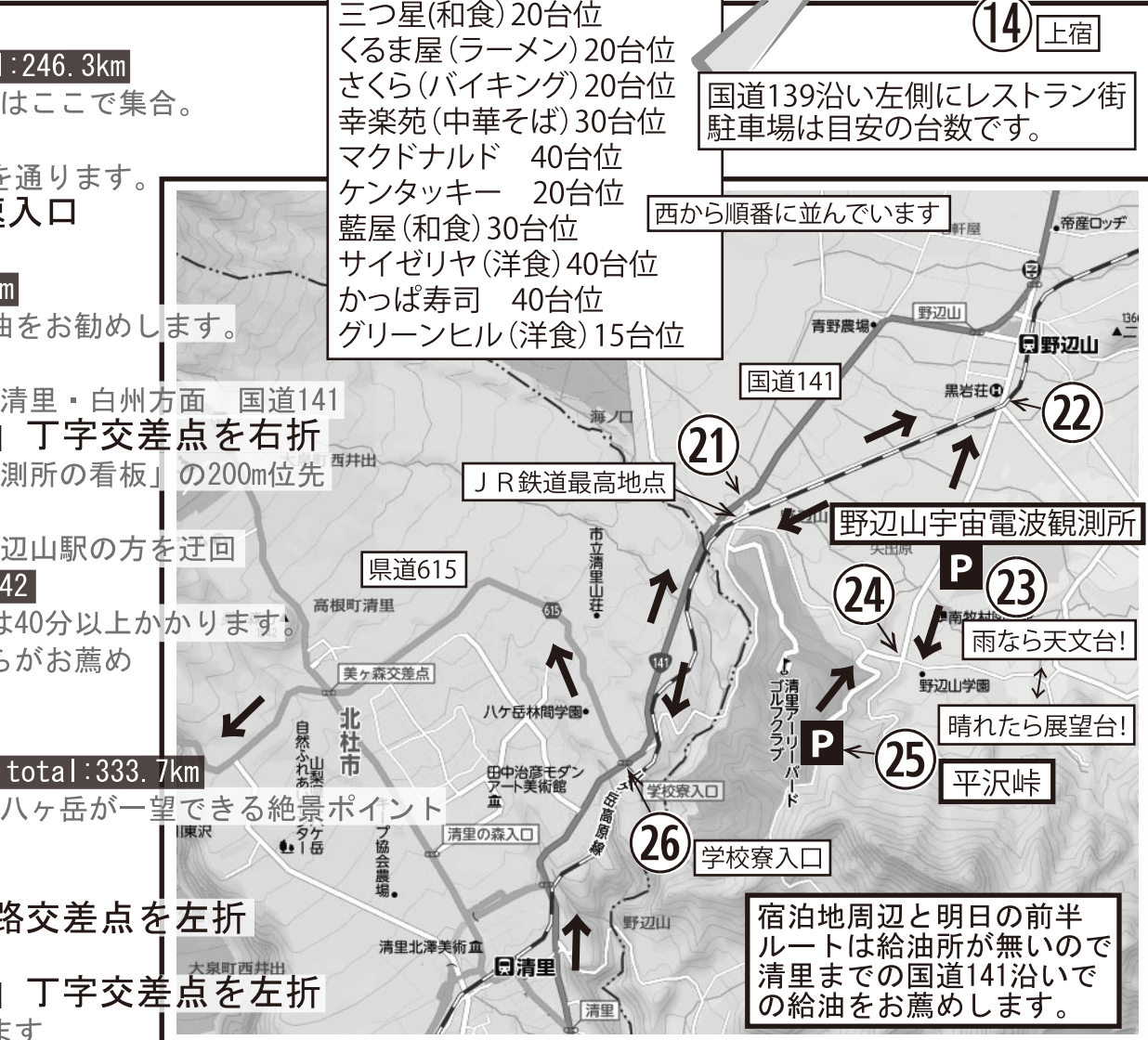
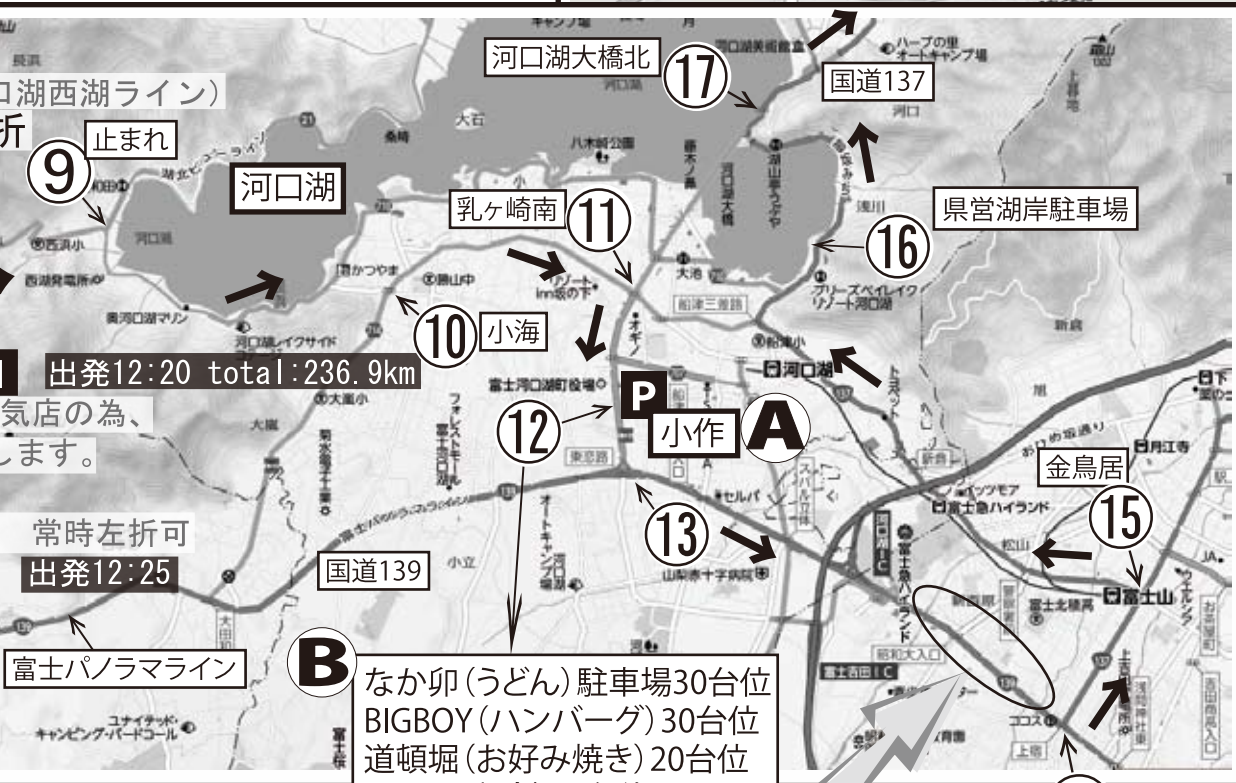
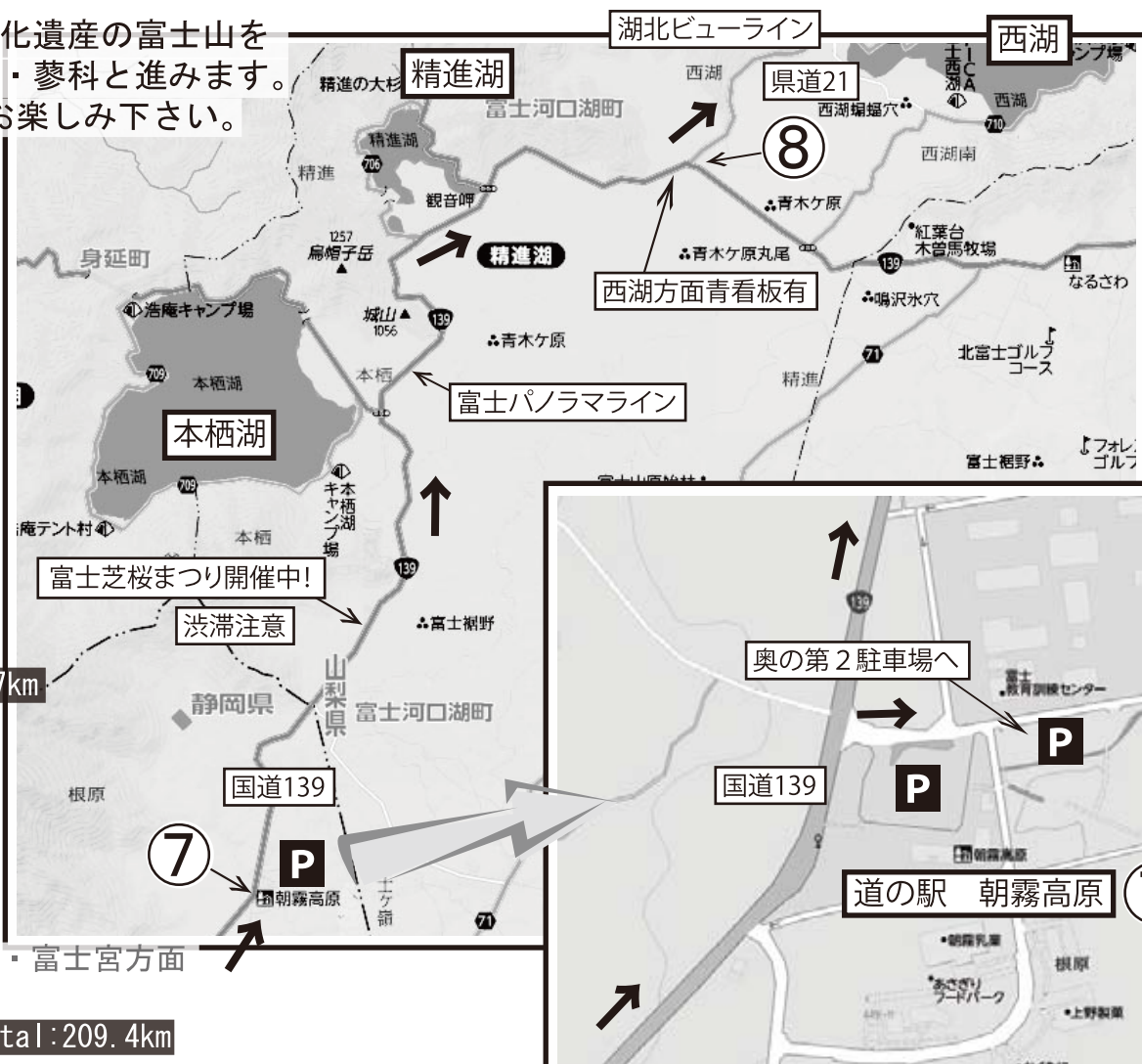
3分 1.9km 「野辺山電波天文台」方面

㉙ 15:45 「JR八ヶ岳線踏切」渡ってすぐ丁字路交差点を左折

2分 1.8km 鋭角なので積車は野辺山駅の方を迂回

㉚ 15:47 「野辺山高原・JR鉄道最高地点の看板」丁字交差点を左折

2分 1.9km つきあたり丁字路 国道141 来た道に戻ります



- なか卯(うどん) 駐車場30台位
- BIGBOY(ハンバーグ) 30台位
- 道頓堀(お好み焼き) 20台位
- 三つ星(和食) 20台位
- くるま屋(ラーメン) 20台位
- さくら(バイキング) 20台位
- 幸楽苑(中華そば) 30台位
- マクドナルド 40台位
- ケンタッキー 20台位
- 藍屋(和食) 30台位
- サイゼリヤ(洋食) 40台位
- かつば寿司 40台位
- グリーンヒル(洋食) 15台位

国道139沿い左側にレストラン街
駐車場は目安の台数です。

西から順番に並んでいます

雨なら天文台!

晴れたら展望台!

宿泊地周辺と明日の前半
ルートは給油所が無いので
清里までの国道141沿いで
の給油をお勧めします。