



2024 AC MINDS 1000km Touring Route 1

安全運転で
お願いします!

今年で29回目となるACマインズ1000kmツーリングは、淡路島の南淡温泉(なんだんおんせん)。初めて本州を離れ海を渡る記念すべきツーリングとなります。宿泊はこの4月にリブランドオープンするグランドメルキュール淡路島リゾート&スパ。さらに上質な一時をお過ごしいただけます。もちろん大宴会場での楽しい宴の時間も健在です。露天岩風呂で旅の疲れをいやし、おいしい食事をお楽しみください。お勤めルートでは琵琶湖畔にあるバウムクーヘンで有名なラコリーナ近江八幡への立ち寄りや六甲山山上道路を通過します。日ごろなじみの薄い明石海峡大橋や淡路島の雄大な景観もお楽しみください。余裕のある方は福良港から鳴門海峡のうずしおクルーズもお勧めです。

凡例) 大きい時間は到達予想時間、その下はポイント間のおよその時間と距離、totalはACマインズからの総走行距離を示しています。白文字黒帯が休憩ポイントです。所要時間には信号停止中の時間も含まれます。道路状況は道路状況により刻々と変化します。時間や距離は目安として余裕を持った運転を心がけましょう。

当日は名神集中工事が行われます。車線規制がありますのでご注意ください。

ラコリーナ近江八幡



ラコリーナから東に見える山が幻の安土城があった所です。

音羽町交差点は混雑します。直進して国道8号方面を目指した方が良い場合もあります。

人気スポットで混雑が予想されます。奥側駐車スペースが空いています。

当マップはスタッフと積車が通るお勧めルートですがツーリングは現地集合・現地解散が前提です。休憩場所の時間は必要最小限の目安です。ゆっくり見学したい場所などは早めに到着して長居すると、気になるポイントに立ち寄るなど個々のご希望によって臨機応変にお楽しみ頂くのがお勧めです。

5/25 6:20 集合「東名高速道 豊田上郷SA(下り)」0565-28-3254

ACから約15km スマートICからはSA入場不可

① 07:00 行きルート出発「豊田上郷SA」

67分 76.3km 東名高速道から名神高速道へ、67km付近オービス有り

② 08:07 休憩「養老SA」0584-34-2772

出発08:40 total:76.3km

22分 31.3km 米原JCT直進 名神高速 彦根・京都方面

③ 09:02 「彦根IC」名神高速道出口左方向

3分 1.4km 右レーン 彦根市街・彦根城方面

④ 09:05 「原町」信号丁字交差点を右折

9分 3.5km 国道306~県道25 R8外町交差点は左レーン直進

⑤ 09:14 「長曾根町北」信号丁字交差点を左折

18分 21.4km 県道25 草津 近江八幡方面

⑥ 09:32 「渡合橋北詰」信号交差点を左折

4分 2.4km 県道26 近江八幡市街方面

⑦ 09:36 休憩「ラコリーナ近江八幡」0748-33-6666

出発10:40 total:136.3km 1時間ほど休憩

電柱看板・バス停の先 右折レーンを右折

2分 1.7km 県道26を右方向 近江八幡市街方面へ出発

⑧ 10:42 「音羽町」信号交差点を右折

6分 2.5km 県道2 野洲方面 手前にYANMAR(株)フカオ

⑨ 10:48 「小船木町」信号交差点を左折

15分 8.1km 県道326 右手に消防署とローソン有り

⑩ 11:03 「綾戸北」信号交差点を右折

5分 3.2km 名神看板あり 雪野山ふるさと街道 左手に7イレブント

⑪ 11:08 「薬師」信号交差点を左折

3分 0.2km 国道477 湖南 竜王IC方面 直進は竜王アウトレット

⑫ 11:11 「竜王インター入口」左方向

41分 56.9km 名神高速道 ゲート先右方向 大阪方面

⑬ 11:52 「高槻JCT」左レーン新名神方面

24分 36.1km 新名神 岡山・高槻出口方面

⑭ 12:16 昼食「宝塚北SA」0797-91-1123

出発13:40 total:245km 1時間30分ほど休憩

手前大型車駐車場へまともって駐車

フードコート、屋台、コーヒーショップ、お弁当有り

6分 7.8km 新名神 岡山方面

⑮ 13:46 「神戸JCT」左レーン黄緑車線

黄緑車線からさらに左方向 2回左方向へ

2分 1.9km 中国道 西宮北 大阪方面 4車線の左をキープ

⑯ 13:48 「西宮北IC」左方向出口

4分 1.5km 有馬・西宮北 ゲート先は左方向 三田・西宮・有馬方面

⑰ 13:52 「天上橋」信号丁字交差点を右折

2分 1.2km 国道176 宝塚 有馬方面 すぐに右レーンへ混雑します

⑱ 13:54 「北六甲台4丁目」信号交差点を右折

2分 0.9km 右折レーン有 角にローソンと出光GS

⑲ 13:56 「金仙寺湖」信号交差点を左折

9分 6.8km 県道82 西宮市街方面

⑳ 14:05 「盤滝トンネル東」信号丁字交差点を右折

19分 12.6km 県道16 六甲山方面 明石神戸宝塚線

㉑ 14:24 「丁字ヶ辻」止まれ交差点を直進

17分 10.3km 県道16 国道428・摩耶山方面 明石神戸宝塚線

㉒ 14:41 「小部峠」信号交差点を左折

5分 0.8km 国道428 神戸方面 コスモGS有り

㉓ 14:46 「二軒茶屋」信号交差点を右折

6分 3.0km 県道197 鈴蘭台駅方面 鈴蘭台環状線

㉔ 14:52 「北五葉1」信号交差点を右折

2分 0.8km 県道52 右折レーン有り

㉕ 14:54 「藍那IC」高速道路入口を右方向

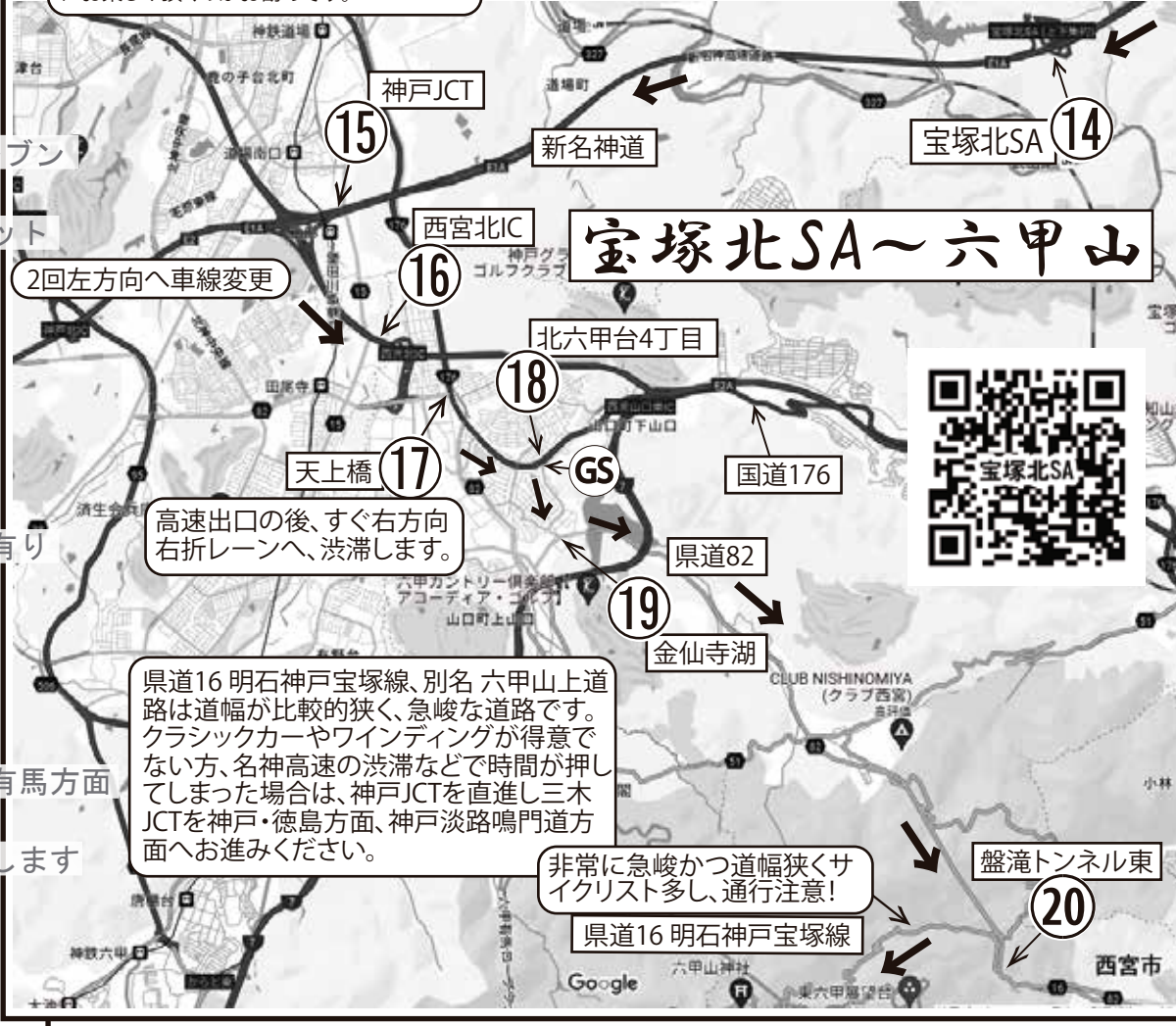
7分 6.5km 阪神高速7号北神戸線 ゲート通過後右方向 姫路・徳島方面

㉖ 15:01 「布施畑JCT」左方向徳島山陽道方面

1分 0.7km 神戸淡路鳴門道・徳島方面

㉗ 15:02 「布施畑料金所」

28分 14.6km ゲート通過後左方向 淡路・徳島方面

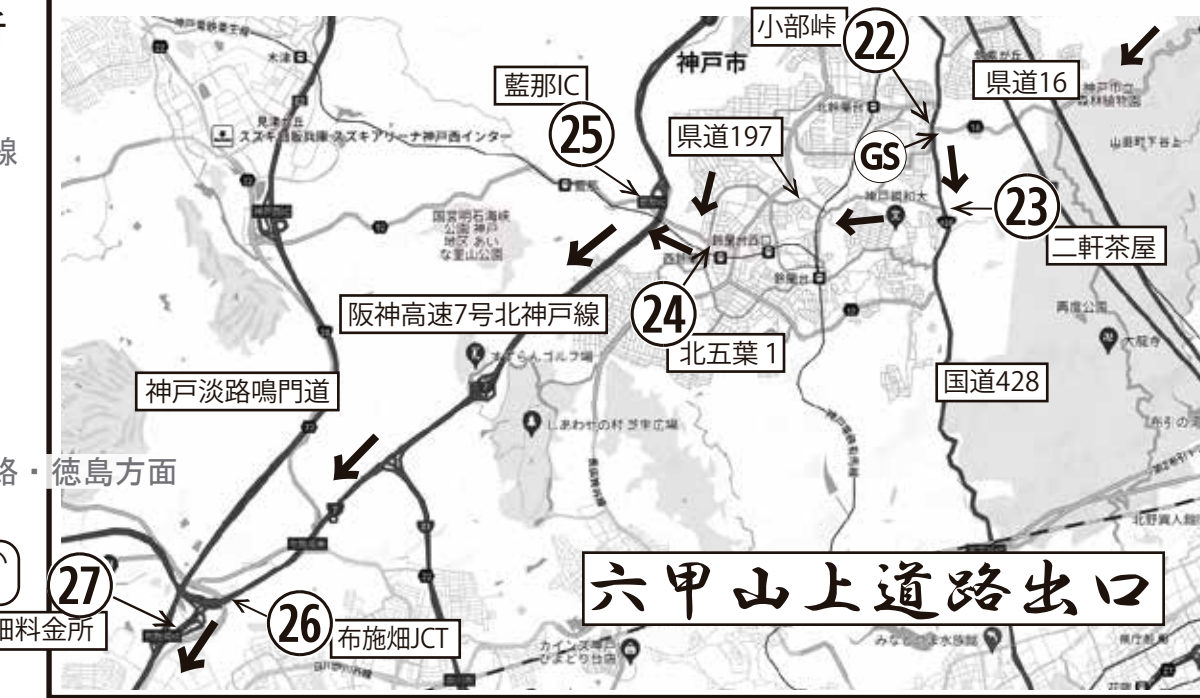


2回左方向へ車線変更

高速出口の後、すぐ右方向右折レーンへ、渋滞します。

県道16 明石神戸宝塚線、別名 六甲山道路上道路は道幅が比較的狭く、急峻な道路です。クラシックカーやワインディングが得意でない方、名神高速の渋滞などで時間が押してしまった場合は、神戸JCTを直進し三木JCTを神戸・徳島方面、神戸淡路鳴門道方面へお進みください。

非常に急峻かつ道幅狭くサイクリスト多し、通行注意!



姫路の方へ行かないように要注意!

布施畑料金所

六甲山上道路出口



2024 AC MINDS 1000km Touring Route 2

安全運転で
お願いします!

5/26 帰りルートのご案内。ホテル駐車場で集合写真を撮ってから、鳴門海峡大橋が望めるうずの丘 大鳴門橋記念館へ。その後昼食地の淡路ファームパーク イングランドの丘を目指します。

時間や距離はあくまでも目安としてお考え下さい。

②⑧ 15:30 休憩「淡路SA」左方向 0799-72-4667

出発16:00 total:316.7km

37分 56.2km 右方向大型車駐車場へ

②⑨ 16:37 「淡路南IC」左方向出口

2分 2.1km 淡路島最終IC PAも有り利用後も出られます

③⑩ 16:38 「止まれ」信号無し丁字交差点を左折

1分 1.2km 高速道出口 県道25 福良方面

③⑪ 16:39 「止まれ」信号無し丁字交差点を左折

4分 3.3km 県道25 うずしおライン 福良方面

③⑫ 16:43 「ホテル入口茶色の看板」丁字交差点を左折

1分 0.9km 左カーブの後の信号無し交差点 反対車線に右折レーン有り

③⑬ 16:44 到着「グランドメルキュール淡路島」0799-52-3011

total:380.4km 右手奥貸切駐車場へ、お疲れ様でした

GRAND MERCURE
AWAJI ISLAND RESORT & SPA

お楽しみの宴会は大宴会場にて
19:00スタート予定です。

淡路島SAは明石海峡大橋を望める景色の良いSAです。玉ねぎや海産物などのお土産が豊富。



1Fラウンジにて15:00~18:00と21:00~23:00の間アルコールを含むフリードリンクサービスがあります。館内に酒類の自販機はありません。売店で購入できますが21:00まで。売店は朝は営業しません。最寄りのコンビニは道の駅福良前ローソン。ホテルから10分以内

駐車場は奥側大型車スペースへ。

貸切駐車場 P

集合写真
上から撮ります

5/26 9:30 集合写真「ホテル駐車場」

ホテル駐車場で集合写真を撮ります。

③⑬ 10:00 出発「グランドメルキュール淡路島」

1分 0.9km 駐車場から左方向出口

③⑭ 10:01 「止まれ」丁字交差点を右折

4分 3.3km ホテル入口茶色の看板の交差点 県道25 鳴戸岬方面

③⑮ 10:05 信号無し丁字交差点を右折

1分 0.6km 神戸淡路鳴門道・阿那賀方面 大鳴門橋記念館方面

③⑯ 10:06 「うずの丘入口」信号無し丁字交差点を右折

1分 0.6km 右折レーン 大鳴門橋記念館看板有り

③⑰ 10:07 休憩「うずの丘 大鳴門橋記念館」0799-52-2888

出発11:00 total:5.4km 50分ほど休憩

1分 0.3km 頂上Pは混雑 300m手前の第三駐車場へ 頂上まで約8分

③⑱ 11:01 「止まれ」信号無し丁字交差点を右折

3分 2.7km 県道25 うずの丘入口 神戸淡路鳴門道・阿那賀方面

③⑲ 11:04 「止まれ」信号無し丁字交差点を右折

20分 14.5km 県道477-478-126 うずしおライン 洲本方面

③⑳ 11:24 「八木」信号丁字交差点を左折

1分 0.5km 手前にイングランドの丘看板有

③㉑ 11:25 昼食「淡路ファームパーク イングランドの丘」0799-43-2626

出発13:30 total:23.4km 2時間ほど休憩

1分 0.5km 橋を渡ってすぐ左折、左奥の駐車場がお勧め

③㉒ 13:31 「八木」信号丁字交差点を左折

1分 0.5km 手前にイングランドの丘看板有

③㉓ 13:32 「養宜上」信号交差点を左折

10分 2.6km 国道28 洲本市街方面

③㉔ 13:42 「洲本インター前」信号交差点を左折

29分 37.4km 神戸淡路鳴門道洲本IC ゲート後は右方向神戸方面

③㉕ 14:11 休憩「淡路SA」0799-72-4661

出発14:45 total:64.4km 30分ほど休憩

17分 22.4km 淡路島最後のSA 明石海峡大橋

③㉖ 15:02 「神戸西本線料金所」通過

6分 9.0km 垂水JCT 布施畑JCTは直進 山陽道・中国道方面

③㉗ 15:08 「三木JCT」右方向道なり

17分 23.3km 大阪 新名神・中国道方面

③㉘ 15:25 休憩「宝塚北SA」0797-91-1123

出発16:00 total:119.1km 30分ほど休憩

28分 35.6km 新名神高速道路

③㉙ 16:28 「高槻JCT」左方向

33分 38.1km 名神高速 名古屋・亀山・京都方面

③㉚ 17:01 休憩「名神高速道 草津SA」077-543-6125

1分 0.9km/total:192.8km 30分ほど休憩

③㉛ 17:32 「草津JCT」新名神方面

55分 84.5km 信楽・亀山方面

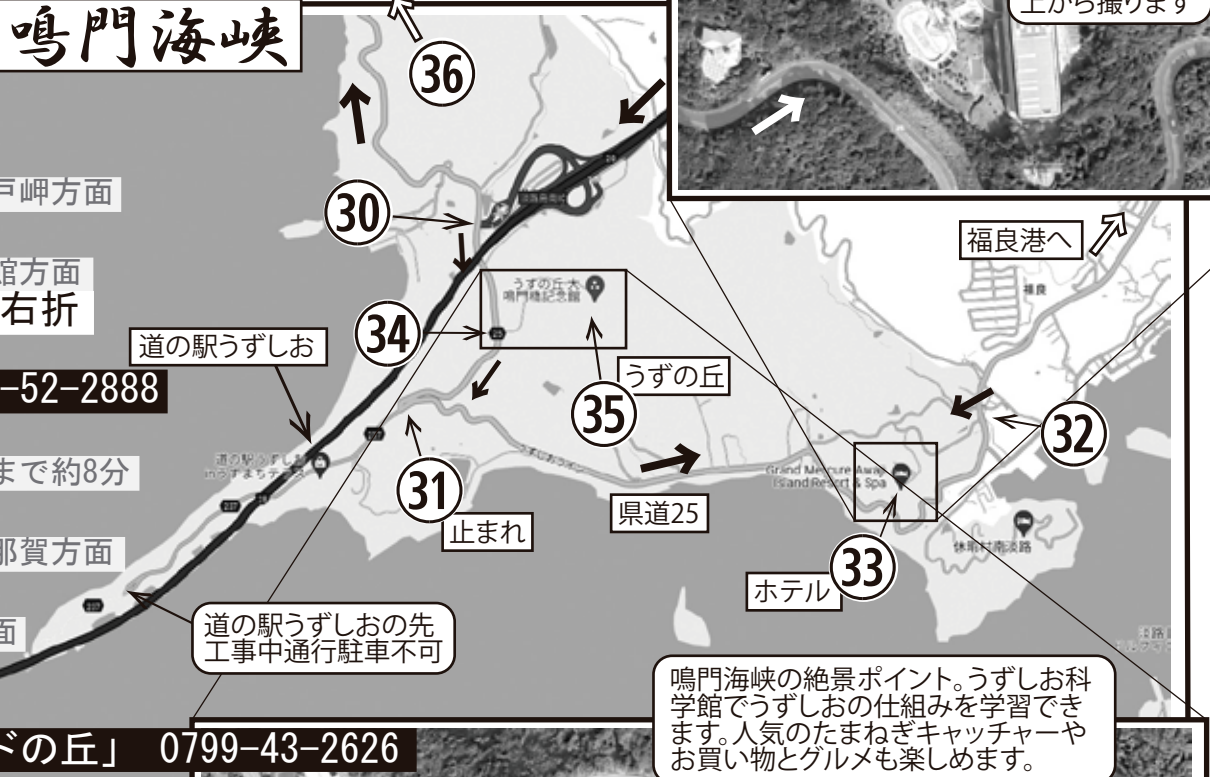
③㉜ 18:27 休憩「伊勢湾岸道 長島SA」0594-45-8585

53分 45.0km/total:277.3km 30分ほど休憩

③㉝ 19:50 到着「AC MINDS」

total:322.3km お疲れ様でした。

鳴門海峡



道の駅うずしお
道の駅うずしおの先
工事中通行駐車不可

鳴門海峡の絶景ポイント。うずしお科学館でうずしおの仕組みを学習できます。人気のたまねぎキャッチャーやお買い物とグルメも楽しめます。

うずの丘頂上駐車場がいっぱいになると手前で待たされ身動きが出来なくなる可能性があります。Uターンも困難。第三駐車場から歩くのが無難です。

イングランドの丘は右手と西側エリアに分かれます。西側エリア・バラ園へはシャトルバスで、徒歩だと約15分。

淡路ファームパーク イングランドの丘



無料シャトルバス

コアラ館

入園料 ¥1200
団体割引有り

左手奥の駐車場が空いています

産直市場(園外)

鳴門海峡といえばうずしおですが、ホテルからほど近い福良港から出ているうずしおクルーズ船もお勧め。26日(日)は大潮の時期と重なり13:00頃に大渦が期待できます。お一人 ¥2,500、クルーズ時間は約1時間です。ウェブサイトからの予約をお勧めします。

珍しい濃い色の南方系コアラを飼育しています。5月はバラ園が見ごろ。食事はファーマーズキッチンのおもてなし、玉ねぎを挟んだコアラ島バーガー、石窯ピザなど。玉ねぎ等季節の野菜の収穫体験もできます。

